



ສາທາລະນະລັດ ປະຊາທິປະໄຕ ປະຊາຊົນລາວ
ສັນຕິພາບ ເອກະລາດ ປະຊາທິປະໄຕ ເອກະພາບ ວັດທະນະຖາວອນ

ແຂວງບໍລິຄໍາໄຊ

ເລກທີ: 475/ຂບຊ.
ບໍລິຄໍາໄຊ, ວັນທີ: 13 ສິງຫາ 2020

ຂໍ້ຕົກລົງ

ຂອງ ເຈົ້າແຂວງບໍລິຄໍາໄຊ

ວ່າດ້ວຍ ການຄຸ້ມຄອງ, ປົກປັກຮັກສາຊັບພະຍາກອນປ່າໄມ້ ແລະ ຊີວະນາໆພັນ ໃນເຂດອ່າງຮັບນໍ້າ
ໜ້າເຂື່ອນໄຟຝ້າ ນ້ຳງຽບ 1 ໃນເຂດພື້ນທີ່ ແຂວງບໍລິຄໍາໄຊ

- ອີງຕາມ ກົດໝາຍ ວ່າດ້ວຍການສ້າງນິຕິກຳ ສະບັບເລກທີ 19/ສພຊ, ລົງວັນທີ 12 ກໍລະກົດ 2012;
- ອີງຕາມ ກົດໝາຍ ວ່າດ້ວຍການປົກຄອງທ້ອງຖິ່ນ(ສະບັບປັບປຸງໃໝ່) ສະບັບເລກທີ 68/ສພຊ, ລົງວັນທີ 14 ທັນວາ 2015;
- ອີງຕາມ ກົດໝາຍ ວ່າດ້ວຍປ່າໄມ້(ສະບັບປັບປຸງໃໝ່) ສະບັບເລກທີ 64/ສພຊ, ລົງວັນທີ 13 ມິຖຸນາ 2019;
- ອີງຕາມ ກົດໝາຍ ວ່າດ້ວຍສັດນໍ້າ ແລະ ສັດປ່າ ສະບັບເລກທີ 07/ສພຊ, ລົງວັນທີ 24 ທັນວາ 2007;
- ອີງຕາມ ດໍາລັດ ວ່າດ້ວຍປ່າປ້ອງກັນ ສະບັບເລກທີ 333/ນຍ, ລົງວັນທີ 19 ກໍລະກົດ 2010;
- ອີງຕາມ ມະຕິກອງປະຊຸມໃຫຍ່ສະໄໝສາມັນເທື່ອທີ 9 ຂອງ ສະພາປະຊາຊົນ ແຂວງບໍລິຄໍາໄຊ ຊຸດທີ I. ສະບັບເລກທີ 35/ສພຂ.ບຊ, ລົງວັນທີ 3 ສິງຫາ 2020.

ເຈົ້າແຂວງບໍລິຄໍາໄຊ ຕົກລົງ:

ໝວດທີ 1

ບົດບັນຍັດທົ່ວໄປ

ມາດຕາ 1. ຈຸດປະສົງ

ຂໍ້ຕົກລົງ ສະບັບນີ້ ກຳນົດຫຼັກການ, ລະບຽບການ ແລະ ມາດຕະການ ເພື່ອຄຸ້ມຄອງ, ປົກປັກຮັກສາ ຊັບພະຍາກອນປ່າໄມ້, ດິນປ່າໄມ້, ປ່າຍອດນໍ້າ, ຊີວະນາໆພັນ ແລະ ແຫຼ່ງນໍ້າ ໃນຂອບເຂດພື້ນທີ່ອ່າງຮັບນໍ້າ ໜ້າເຂື່ອນໄຟຝ້າ ນ້ຳງຽບ 1, ແນໃສ່ການມີສ່ວນຮ່ວມ ຂອງປະຊາຊົນ ໃນການປະຕິບັດແຜນຄຸ້ມຄອງ, ຮັກສາປະລິມານນໍ້າ, ຄຸນນະພາບຂອງ ດິນ, ປ້ອງກັນການເຊາະເຈື່ອນຂອງດິນ ໃຫ້ມີຄວາມຍືນຍົງ. ປະກອບສ່ວນໃນການພັດທະນາເສດຖະກິດສັງຄົມ ຂອງແຂວງ ບໍລິຄໍາໄຊ ໃນແຕ່ລະໄລຍະ.

ມາດຕາ 2. ການຄຸ້ມຄອງ

ການຄຸ້ມຄອງ, ປົກປັກຮັກສາ ຊັບພະຍາກອນປ່າໄມ້ ແລະ ຊີວະນາໆພັນ ໃນເຂດອ່າງຮັບນ້ຳໜ້າເຂື່ອນໄຟຟ້າ ແມ່ນ ການກຳນົດຫຼັກການ ແລະ ວິທີການອັນລະອຽດ ເພື່ອຄຸ້ມຄອງ, ປົກປັກຮັກສາ ພັດທະນາຊັບພະຍາກອນປ່າໄມ້ ແລະ ຊີວະນາໆພັນ, ຊຶ່ງເຂດດັ່ງກ່າວ ນອນຢູ່ໃນເຂດ ພື້ນທີ່ ປ່າປ້ອງກັນແຫ່ງຊາດ ນ້ຳງຽບ-ນ້ຳມັງ.

ມາດຕາ 3. ອະທິບາຍຄຳສັບ

ຄຳສັບທີ່ໃຊ້ ໃນຂໍ້ຕົກລົງ ສະບັບນີ້ ມີຄວາມໝາຍ ດັ່ງນີ້:

1. ຊັບພະຍາກອນປ່າໄມ້ ໝາຍເຖິງ ຊັບພະຍາກອນຕ່າງໆ ທີ່ມີຊີວິດ ແລະ ບໍ່ມີຊີວິດ ຊຶ່ງປະກອບດ້ວຍ ດິນ, ນ້ຳ ພືດພັນ, ຕົ້ນໄມ້, ສັດນ້ຳ, ສັດປ່າ ແລະ ອື່ນໆ ທີ່ມີຢູ່ໃນເຂດທີ່ດິນປ່າໄມ້;
2. ຊີວະນາໆພັນ ໝາຍເຖິງ ຄວາມຫຼາກຫຼາຍ ຂອງລະບົບນິເວດ, ຊະນິດ ແລະ ແນວພັນ ຂອງສິ່ງທີ່ມີຊີວິດ ເຊັ່ນ ພືດ, ສັດ, ແມງໄມ້ ແລະ ຈຸລິນຊີ ຢູ່ໃນຂອບເຂດທຳມະຊາດໃດໜຶ່ງ;
3. ອ່າງຮັບນ້ຳ ໝາຍເຖິງ ຂອບເຂດເນື້ອທີ່ປ່າໄມ້ ແລະ ເນື້ອທີ່ດິນທຸກຕອນ, ສາຍນ້ຳສາຂາຕ່າງໆ ຕັ້ງແຕ່ບ່ອນທີ່ມີ ສັນບັນນ້ຳ ແລະ ບ່ອນທີ່ເມັດຝົນຕົກລົງມາໄຫຼໂຮມເຂົ້າກັນເປັນລະບົບແຫຼ່ງນ້ຳໄຫຼເຂົ້າອ່າງເກັບນ້ຳ ຂອງ ເຂື່ອນ ໄຟຟ້ານ້ຳງຽບ 1;
4. ສັດນ້ຳ ໝາຍເຖິງ ສັດທຸກຊະນິດ ທີ່ເກີດ ແລະ ຂະຫຍາຍຕົວ ຢູ່ໃນນ້ຳທຳມະຊາດ ຫຼື ຖືກນຳເອົາ ຈາກ ທຳ ມະຊາດ ມາລ້ຽງ;
5. ສັດປ່າ ໝາຍເຖິງ ສັດທຸກຊະນິດ ທີ່ເກີດ ແລະ ຂະຫຍາຍຕົວ ຢູ່ໃນປ່າທຳມະຊາດ ຫຼືຖືກນຳເອົາ ຈາກ ທຳ ມະຊາດ ມາລ້ຽງ;
6. ດິນປ່າໄມ້ ໝາຍເຖິງ ເນື້ອທີ່ດິນທຸກຕອນ ທີ່ມີປ່າໄມ້ ຫຼື ບໍ່ມີປ່າໄມ້ປົກຄຸມຢູ່ ຊຶ່ງລັດ ໄດ້ກຳນົດໃຫ້ເປັນທີ່ດິນ ປ່າໄມ້;
7. ປ່າແຄມນ້ຳ ໝາຍເຖິງ ປ່າໄມ້ທີ່ກຳນົດໄວ້ຕາມແຄມນ້ຳ, ຫ້ວຍ, ຮ່ອງ, ໜອງ, ບຶງ ຊຶ່ງມີລັກສະນະສະເພາະ ທາງດ້ານລະບົບນິເວດ ຂອງປ່າໄມ້, ປ້ອງກັນການສະລ້າງ, ການກັດເຊາະດິນແຄມນ້ຳ, ຫຼຸດຜ່ອນການໄຫຼປ່າ ຂອງນ້ຳ ແລະ ການຕົກຕະກອນລົງໃສ່ແມ່ນ້ຳ, ອ່າງເກັບນ້ຳ ຊຶ່ງນັບແຕ່ແຄມນ້ຳ (ລະດັບນ້ຳສູງສຸດ) ອອກໄປ ເບື້ອງລະ 50 ແມັດ (ຫ້າສິບແມັດ) ຂຶ້ນໄປ ແຕ່ຕ້ອງໄດ້ສຳຫລວດ ແລະ ປັກຫລັກໝາຍໄວ້;
8. ການຄຸ້ມຄອງປ່າໄມ້ ໝາຍເຖິງ ການດຳເນີນກິດຈະການ ກ່ຽວກັບປ່າໄມ້ ເຊັ່ນ: ການສຳຫຼວດ, ການວາງແຜນ ຈັດສັນ, ການຄົ້ນຄວ້າທົດລອງ, ການນຳໃຊ້ຜະລິດຕະຜົນ ຈາກປ່າໄມ້, ແຫຼ່ງນ້ຳ ຕາມແຜນຈັດສັນ;
9. ການປົກປັກຮັກສາປ່າໄມ້ ໝາຍເຖິງ ການດຳເນີນກິດຈະການຕ່າງໆ ເພື່ອການຮັກສາແຫຼ່ງນ້ຳ, ການປ້ອງກັນ ການເຊາະເຈື່ອນ ແລະ ຄຸນນະພາບຂອງດິນ, ປ້ອງກັນໄພທຳມະຊາດ, ສິ່ງແວດລ້ອມ ແລະ ອື່ນໆ;
10. ການພັດທະນາປ່າໄມ້ ໝາຍເຖິງ ການປູກ, ການຝື້ນຝູປ່າໄມ້ ແລະ ເນື້ອທີ່ດິນປ່າໄມ້ຊຸດໂຊມ, ການປັບແປງ ເນື້ອທີ່ດິນຄືນ ພາຍຫຼັງການຂຸດຄົ້ນແຮ່ທາດ ໃນເຂດອ່າງຮັບນ້ຳໜ້າເຂື່ອນ ໃຫ້ກາຍເປັນປ່າທີ່ອຸດົມສົມບູນ;
11. ການວາງແຜນນຳໃຊ້ທີ່ດິນ ແບບມີສ່ວນຮ່ວມ ໝາຍເຖິງ ຂັ້ນຕອນການຈັດສັນເນື້ອທີ່ດິນ ສຳລັບການນຳໃຊ້ ເນື້ອທີ່ດິນ ທີ່ແຕກຕ່າງກັນເປັນແຕ່ລະປະເພດ ໂດຍການ ປະສານສົມທົບ ລະຫວ່າງ ການຈັດຕັ້ງ ຂອງລັດ ທີ່

Handwritten signature

ກ່ຽວຂ້ອງ ຮ່ວມກັບ ອົງການປົກຄອງບ້ານ, ປະຊາຊົນ ເປັນຕົ້ນແມ່ນການກຳນົດຂອບເຂດແດນບ້ານ, ການກຳນົດພື້ນທີ່ດິນ ເພື່ອການຄຸ້ມຄອງ ແລະ ນຳໃຊ້;

12. ເຂດຫວງຫ້າມເດັດຂາດ ໝາຍເຖິງ ເນື້ອທີ່ດິນ ແລະ ປ່າໄມ້ໃນຂອບເຂດອ່າງຮັບນ້ຳໜ້າເຂື່ອນໄຟຟ້າ ທີ່ໄດ້ຈັດສັນ, ແບ່ງຂອບເຂດສະເພາະ, ເຂດຕົ້ນກຳນົດຂອງແຫຼ່ງນ້ຳ ເພື່ອບໍ່ໃຫ້ສູນເສຍພັນພືດ, ພັນສັດນ້ຳ, ພັນສັດປ່າ;
13. ເຂດຄຸ້ມຄອງນ້ຳໃຊ້ ໝາຍເຖິງ ເຂດປ່າໄມ້ ເນື້ອທີ່ດິນປ່າໄມ້ ໃນພື້ນທີ່ອ່າງຮັບນ້ຳໜ້າເຂື່ອນໄຟຟ້າ ຊຶ່ງໄດ້ຈັດແບ່ງ ແລະ ກຳນົດໄວ້ ໃຫ້ປະຊາຊົນ ທີ່ອາໄສຢູ່ໃກ້ຄຽງໄດ້ນຳໃຊ້ປ່າໄມ້ ແລະ ຜະລິດຕະພັນປ່າໄມ້ ແບບຍືນຍົງຕາມປະເພນີ ໂດຍບໍ່ໃຫ້ມີຜົນກະທົບຕໍ່ ໂຄງສ້າງທຳມະຊາດຂອງປ່າໄມ້ ໃນຂອບເຂດທີ່ຈັດສັນໃຫ້ເທົ່ານັ້ນ;
14. ສັດນ້ຳ-ສັດປ່າ ທຳມະຊາດ ປະເພດຫວງຫ້າມ ໝາຍເຖິງ ສັດນ້ຳ ແລະ ສັດປ່າ ທີ່ໄດ້ ກຳນົດໄວ້ ໃນບັນຊີ (I) ຊຶ່ງເປັນສັດປ່າທີ່ຫາຍາກ, ໃກ້ຈະສູນພັນ;
15. ສັດນ້ຳ-ສັດປ່າ ທຳມະຊາດ ປະເພດຄຸ້ມຄອງ ໝາຍເຖິງ ສັດນ້ຳ ແລະ ສັດປ່າ ທີ່ໄດ້ກຳນົດໄວ້ ໃນບັນຊີ (II) ຊຶ່ງຈຳເປັນຕ້ອງມີການຄຸ້ມຄອງ;
16. ສັດນ້ຳ-ສັດປ່າ ປະເພດທົ່ວໄປ ໝາຍເຖິງ ສັດນ້ຳ ແລະ ສັດປ່າ ທີ່ໄດ້ ກຳນົດໄວ້ ໃນບັນຊີ (III) ຊຶ່ງບໍ່ໄດ້ຈັດເຂົ້າໃນສັດນ້ຳ ແລະ ສັດປ່າ ປະເພດຫວງຫ້າມ ແລະ ປະເພດຄຸ້ມຄອງ;
17. ການປົກປັກຮັກສາ ສັດນ້ຳ ແລະ ສັດປ່າ ໝາຍເຖິງ ການປ້ອງກັນ ສັດນ້ຳ ແລະ ສັດປ່າ ຢ່າງເຂັ້ມງວດ ເພື່ອບໍ່ໃຫ້ຖືກທຳລາຍ ແລະ ສູນຫາຍໄປ ຈາກທຳມະຊາດ;
18. ເຄື່ອງປ່າຂອງດົງ ໝາຍເຖິງ ພືດທີ່ເກີດຂຶ້ນຢູ່ຕາມທຳມະຊາດ ຫຼື ປຸກຂຶ້ນ ຊຶ່ງລວມມີປະເພດ ຕົ້ນ, ລ່າ, ເຄືອ, ຫົວ, ຮາກ, ຍອດ, ຫົ່ມ, ໃບ, ດອກ, ໝາກ, ເມັດ, ແກ່ນ, ເບືອກ, ນ້ຳມັນ, ຢາງ, ເຫັດ, ນ້ຳເຜິ້ງ ລວມທັງພືດເປັນຢາ ແລະ ອື່ນໆ;
19. ການທຳລາຍປ່າໄມ້ ແລະ ເນື້ອທີ່ດິນປ່າໄມ້ ໝາຍເຖິງ ການຕັດ, ການຖາງ, ການຈູດ, ການເຮັດໃຫ້ຕົ້ນໄມ້ຕາຍໃນທຸກຮູບແບບ ແລະ ການຂຸດ, ເຈາະ ເຮັດໃຫ້ດິນເຊື່ອມຄຸນະພາບ ດ້ວຍການນຳໃຊ້ສານເຄມີ, ການນຳເອົາສັດເຂົ້າໄປລ້ຽງ ຫຼື ວິທີການອື່ນ ຊຶ່ງສ້າງຄວາມເສຍຫາຍແກ່ປ່າໄມ້ ແລະ ເນື້ອທີ່ດິນປ່າໄມ້;
20. ການບຸກລຸກປ່າໄມ້ ແລະ ເນື້ອທີ່ດິນປ່າໄມ້ ໝາຍເຖິງ ການຫັນປ່ຽນ, ການບຽດຍຶດ, ການຈັບຈອງ, ການນຳໃຊ້ ແລະ ການກະທຳອື່ນໆ ຕໍ່ປ່າໄມ້ ແລະ ເນື້ອທີ່ດິນປ່າໄມ້ ທີ່ບໍ່ຖືກຕ້ອງຕາມກົດໝາຍ;
21. ເຄື່ອງມືລ່າສັດນ້ຳ ແລະ ສັດປ່າ ທີ່ມີລັກຊະນະກັບສູນ ໝາຍເຖິງ ເຄື່ອງມືອຸປະກອນຕ່າງໆ ເປັນຕົ້ນແມ່ນ ປືນລ່າເນື້ອທຸກຊະນິດ, ລະເບີດ, ທາດລະເບີດ, ທາດເບື້ອ ຫຼື ສານເຄມີ, ໝໍ້ຊ່ອດ, ໝໍ້ດູດ, ແຮ້ວທຸກປະເພດ, ກັບດັກ, ຫ່າວປືນ, ຫ່າວແຫຼມ ແລະ ອື່ນໆ;
22. ການມີສ່ວນຮ່ວມ ຂອງປະຊາຊົນ ໝາຍເຖິງ ການຮ່ວມໃນການອອກຄຳຄິດເຫັນ, ຮ່ວມໃນການວາງແຜນ, ຮ່ວມໃນການຈັດຕັ້ງປະຕິບັດ, ຮ່ວມໃນການກວດກາປະເມີນຜົນ ແລະ ໄດ້ຮັບຜົນປະໂຫຍດຮ່ວມກັນ ຈາກການຄຸ້ມຄອງຊັບພະຍາກອນປ່າໄມ້ ແລະ ຊີວະນາໆພັນ ໃນເຂດອ່າງຮັບນ້ຳໜ້າເຂື່ອນໄຟຟ້າ.

ມາດຕາ 4. ນະໂຍບາຍ ຂອງລັດ

ລັດ ຊຸກຍູ້ສົ່ງເສີມການມີສ່ວນຮ່ວມ ຂອງບຸກຄົນ, ນິຕິບຸກຄົນ, ອົງການຈັດຕັ້ງ ຂອງລັດ ແລະ ເອກະຊົນ ອົງການຈັດຕັ້ງສາກົນ ທັງພາຍໃນ ແລະ ຕ່າງປະເທດ, ສະໜັບສະໜູນ ພັດທະນາແກ້ໄຂຊີວິດການເປັນຢູ່ ຂອງປະຊາຊົນ ໃຫ້

ດີຂຶ້ນ ເພື່ອໃຫ້ປະຊາຊົນ ມີສ່ວນຮ່ວມໃນການຄຸ້ມຄອງ, ປົກປັກຮັກສາ, ພັດທະນາຊັບພະຍາກອນປ່າໄມ້, ຊີວະນາໆພັນ, ສິ່ງແວດລ້ອມ ໃນຂອບເຂດອ່າງຮັບນໍ້າໜ້າເຂື່ອນໄຟຟ້າ ໃຫ້ມີຄວາມອຸດົມສົມບູນ ແລະ ມີຄວາມຍືນຍົງ.

ມາດຕາ 5. ຫຼັກການພື້ນຖານກ່ຽວກັບການຄຸ້ມຄອງ

ການຄຸ້ມຄອງ, ປົກປັກຮັກສາ ຊັບພະຍາກອນປ່າໄມ້ ແລະ ຊີວະນາໆພັນ ໃນອ່າງຮັບນໍ້າໜ້າເຂື່ອນໄຟຟ້າ ຕ້ອງປະຕິບັດຕາມຫຼັກການຕົ້ນຕໍ ດັ່ງນີ້:

1. ຮັບປະກັນໃຫ້ສອດຄ່ອງກັບ ແນວທາງນະໂຍບາຍ, ລັດຖະທໍາມະນູນ, ກົດໝາຍ, ວິໄສທັດ, ຍຸດທະສາດ ແລະ ແຜນພັດທະນາເສດຖະກິດສັງຄົມ;
2. ຮັບປະກັນຜົນປະໂຫຍດ ຂອງ ລັດ, ປະຊາຊົນ ການປະສານສົມທົບກັບຜາກສ່ວນທີ່ກ່ຽວຂ້ອງ ຢ່າງກວ້າງຂວາງ ໃນການຈັດຕັ້ງປະຕິບັດວຽກງານຄຸ້ມຄອງ, ປົກປັກຮັກສາຊັບພະຍາກອນປ່າໄມ້ ແລະ ຊີວະນາໆພັນ ໃນເຂດພື້ນທີ່ອ່າງຮັບນໍ້າ;
3. ຮັບປະກັນການຄຸ້ມຄອງ, ປົກປັກຮັກສາຊັບພະຍາກອນປ່າໄມ້ ແລະ ຊີວະນາໆພັນ ຢ່າງລວມສູນ, ໂປ່ງໃສ, ເປີດເຜີຍ, ສາມາດກວດສອບໄດ້.

ມາດຕາ 6. ຂອບເຂດການນໍາໃຊ້

ຂໍ້ຕົກລົງສະບັບນີ້ນໍາໃຊ້ສໍາລັບ ບຸກຄົນ, ນິຕິບຸກຄົນ, ອົງການຈັດຕັ້ງ ຂອງລັດ ແລະ ເອກະຊົນ, ອົງການຈັດຕັ້ງສາກົນ ທັງພາຍໃນ ແລະ ຕ່າງປະເທດ ທີ່ເຂົ້າໄປເຄື່ອນໄຫວໃນເຂດອ່າງຮັບນໍ້າໜ້າເຂື່ອນໄຟຟ້ານໍ້າງຽບ 1 ໃນເຂດພື້ນທີ່ແຂວງບໍລິຄໍາໄຊ ຕ້ອງໄດ້ປະຕິບັດຕາມ ຂໍ້ຕົກລົງສະບັບນີ້.

ໝວດທີ 2


ຜົນທະ ແລະ ການມີສ່ວນຮ່ວມໃນການຄຸ້ມຄອງ, ປົກປັກຮັກສາ

ມາດຕາ 7. ຜົນທະໃນການຄຸ້ມຄອງ, ປົກປັກຮັກສາ

ບຸກຄົນ, ນິຕິບຸກຄົນ, ອົງການຈັດຕັ້ງ ຂອງລັດ ແລະ ເອກະຊົນ ອົງການຈັດຕັ້ງສາກົນ ທັງພາຍໃນ ແລະ ຕ່າງປະເທດ ລ້ວນແຕ່ມີຜົນທະໃນການຄຸ້ມຄອງຊັບພະຍາກອນປ່າໄມ້, ເນື້ອທີ່ດິນປ່າໄມ້, ແຫຼ່ງນໍ້າ, ສັດນໍ້າ - ສັດປ່າ ໃນເຂດພື້ນທີ່ອ່າງຮັບນໍ້າ ໜ້າເຂື່ອນໄຟຟ້າ ນໍ້າງຽບ 1.

ມາດຕາ 8. ການມີສ່ວນຮ່ວມໃນການຄຸ້ມຄອງ, ປົກປັກຮັກສາ

ບຸກຄົນ, ນິຕິບຸກຄົນ, ອົງການຈັດຕັ້ງ ຂອງລັດ ແລະ ເອກະຊົນ ອົງການຈັດຕັ້ງສາກົນ ທັງພາຍໃນ ແລະ ຕ່າງປະເທດ ລ້ວນແຕ່ມີສ່ວນຮ່ວມໃນການຄຸ້ມຄອງ, ປົກປັກຮັກສາ, ພື້ນຜູ້ປ່າ, ສະກັດກັ້ນໄຟໄໝ້ລາມປ່າ, ປ້ອງກັນການເຊາະເຈື່ອນ ຂອງດິນ ແລະ ອື່ນໆ...



ໝວດທີ 3

ຂອບເຂດເນື້ອທີ່ ແລະ ການຈັດແບ່ງເຂດຄຸ້ມຄອງອ່າງຮັບນໍ້າ

ມາດຕາ 9. ຂອບເຂດເນື້ອທີ່ອ່າງຮັບນໍ້າ

ອ່າງຮັບນໍ້າໜ້າເຂື່ອນໄຟຟ້າ ນ້ຳງຽບ 1 (ຕໍ່ໄປເອີ້ນວ່າ: ອ່າງຮັບນໍ້າໜ້າເຂື່ອນໄຟຟ້າ) ໃນເຂດພື້ນທີ່ ແຂວງ ບໍລິຄໍາໄຊ. ມີເນື້ອທີ່ທັງໝົດ 14.032 ເຮັກຕາ; ກວມເອົາເຂດພື້ນທີ່ ບ້ານຜາໃດ, ບ້ານໂພນສິງ, ບ້ານໂພນແຍງ, ບ້ານບໍ່, ບ້ານນາຫັນ, ບ້ານທ່າເຮືອ, ບ້ານຫາດຍື່ນ ແລະ ບ້ານພູໂຮມໄຊ ຂອງເມືອງບໍລິຄັນ ແລະ ມີຂອບເຂດຕິດກັບ ດັ່ງນີ້:

- ທິດເໜືອ ຕິດກັບ ບ້ານໂພນສິງ ແລະ ບ້ານຜາໃດ ເລີ່ມແຕ່ ສັນພູຜານ້ອຍ ເຂດເຊື່ອມຕໍ່ ລະຫວ່າງ ບ້ານໂພນສິງ ແລະ ບ້ານໂພນແຍງ ລັດລົງໃສ່ສາຍນ້ຳງຽບ ເລາະຕາມສາຍນ້ຳງຽບ ຂຶ້ນໄປ ຮອດປາກຫ້ວຍຮິກ ຂຶ້ນຕາມຫ້ວຍຮິກ ຮອດປາກນໍ້າລານ ລັດໃສ່ເຂດເຊື່ອມຕໍ່ ບ້ານ ແດນມີໄຊ ແຂວງໄຊສົມບູນ, ເລາະຕາມທາງໄປບ້ານແດນມີໄຊ ຮອດເຂດເຊື່ອມຕໍ່ ຂອງ ບ້ານຜາໃດ ເມືອງບໍລິຄັນ ລັດຂຶ້ນໃສ່ສັນພູໜຶ່ນ ເລາະຕາມສັນພູໜຶ່ນ ລົງໃສ່ຍອດ ຫ້ວຍໂຊ້ ລັດໃສ່ຫ້ວຍງອມ ລັດຂຶ້ນໃສ່ສັນພູຜານ້ອຍ. ເສັ້ນແວງທີ 103° 33' 40", ເສັ້ນຂະໜານທີ 18° 57' 34".
- ທິດໃຕ້ ຕິດກັບ ບ້ານຫາດຍື່ນ ແລະ ບ້ານພູໂຮມໄຊ ເລີ່ມແຕ່ ສັນພູງຸກິນທະນີ ລັດໃສ່ຍອດຫ້ວຍ ກະທະ ເລາະລົງຕາມຫ້ວຍກະທະ ຮອດປາກຫ້ວຍກະທະຕິກໃສ່ນ້ຳງຽບ (ອ່າງເກັບນໍ້າ) ລັດຂຶ້ນໃສ່ສັນພູຫົວເສືອ ຮອດເຂດເຊື່ອມຕໍ່ ລະຫວ່າງ ບ້ານນາຫັນ ແລະ ບ້ານຫາດຍື່ນ. ເສັ້ນແວງທີ 103° 30' 09", ເສັ້ນຂະໜານທີ 18° 38' 07".
- ທິດຕາເວັນອອກ ຕິດກັບ ເຂດເຊື່ອມຕໍ່ ລະຫວ່າງ ບ້ານໂພນແຍງ, ບ້ານບໍ່, ບ້ານນາຫັນ ເມືອງບໍລິຄັນ ແຂວງບໍລິຄໍາໄຊ ແລະ ເມືອງຮົ່ມ ແຂວງໄຊສົມບູນ. ເສັ້ນແວງທີ 103° 31' 20", ເສັ້ນ ຂະໜານທີ 18° 50' 59".
- ທິດຕາເວັນຕົກ ຕິດກັບ ເຂດເຊື່ອມຕໍ່ ລະຫວ່າງ ເມືອງບໍລິຄັນ ແຂວງບໍລິຄໍາໄຊ ແລະ ເມືອງຮົ່ມ, ເມືອງ ທ່າໂທມ ແຂວງໄຊສົມບູນ. ເສັ້ນແວງທີ 103° 28' 07", ເສັ້ນຂະໜານທີ 18° 54' 09".

ມາດຕາ 10. ການແບ່ງເຂດຄຸ້ມຄອງ

ການແບ່ງເຂດຄຸ້ມຄອງພື້ນທີ່ປ່າໄມ້ ແລະ ຊີວະນາໆພັນ ໃນຂອບເຂດອ່າງຮັບນໍ້າໜ້າເຂື່ອນໄຟຟ້າ ເພື່ອໃຫ້ ສອດຄ່ອງຕາມ ດໍາລັດ ວ່າດ້ວຍປ່າປ້ອງກັນ ດັ່ງນີ້:

1. ເຂດຫວງຫ້າມເດັດຂາດ ໄດ້ກໍານົດໄວ້ 2 ຈຸດ ຄື: ມຸກະທະ ແລະ ມຸສາມເສົ້າ (ມຸສາມຫຼ່ຽມ) ທີ່ໄດ້ຈັດສັນ, ແບ່ງ ຂອບເຂດສະເພາະ ເພື່ອຮັກສາເຂດຕົ້ນກໍານົດຂອງແຫຼ່ງນໍ້າ, ຮັກສາພັນພືດ, ພັນສັດນໍ້າ, ພັນສັດປ່າ. ສ່ວນຂອບ ເຂດພື້ນທີ່ດັ່ງກ່າວນີ້ ຕ້ອງໄດ້ກໍານົດ, ສໍາຫຼວດ ແລະ ປັກຫຼັກໝາຍ ຈາກພາກສ່ວນທີ່ກ່ຽວຂ້ອງ;
2. ເຂດຄຸ້ມຄອງນໍ້າໃຊ້ ໄດ້ກໍານົດໄວ້ ຕາມການວາງແຜນນໍ້າໃຊ້ທີ່ດິນ ຂອງບ້ານ ຊຶ່ງສາມາດນໍາໃຊ້ປ່າໄມ້ ແລະ ຜະລິດຕະພັນປ່າໄມ້ ແບບຍືນຍົງ ຕາມປະເພນີ ໂດຍບໍ່ໃຫ້ມີຜົນກະທົບຕໍ່ໂຄງສ້າງທາງທໍາມະຊາດ ຂອງປ່າໄມ້

ແລະ ຜະລິດຕະພັນປ່າໄມ້ ໃນເຂດທີ່ຈັດສັນໃຫ້ເທົ່ານັ້ນ ແຕ່ຕ້ອງໄດ້ ສໍາຫຼວດ ແລະ ປັກຫຼັກໝາຍ ຄືກັນກັບ ເຂດຫວງຫ້າມເດັດຂາດ.

ໝວດທີ 4

ການສຶກສາຄົ້ນຄວ້າ, ການນໍາໃຊ້ເນື້ອທີ່ດິນປ່າໄມ້ ແລະ ການຄຸ້ມຄອງການປະມົງ

ມາດຕາ 11. ການສຶກສາຄົ້ນຄວ້າ

ລັດ ສົ່ງເສີມໃຫ້ບຸກຄົນ, ນິຕິບຸກຄົນ, ການຈັດຕັ້ງພາຍໃນ ແລະ ອົງການຈັດຕັ້ງສາກົນ ທັງພາຍໃນ ແລະ ຕ່າງປີ ເທດ ດໍາເນີນການສຶກສາ, ຄົ້ນຄວ້າ, ທົດລອງທາງດ້ານວິທະຍາສາດ ໃນຂອບເຂດພື້ນທີ່ອ່າງຮັບນໍ້າ ເພື່ອຊອກຫາຮູບແບບ ແລະ ມາດຖານເຕັກນິກວິທີການໃໝ່ ເຊັ່ນ: ການສຶກສາຮູບແບບຝື້ນຝຸ່ປ່າໄມ້, ການດູດຊັບທາດກາກບອນ (CO₂), ການຈັດ ສັນແຫຼ່ງແກ່ນພັນພືດ, ການສຶກສາຊະນິດພັນໄມ້ທໍາມະຊາດ, ການຈັດສັນແຫຼ່ງນໍ້າ, ການສຶກສາກ່ຽວກັບສັດນໍ້າ-ສັດປ່າ ແລະ ອື່ນໆ ຕ້ອງໄດ້ຮັບອະນຸຍາດ ຈາກ ຄະນະກຳມະການຄຸ້ມຄອງຂັ້ນແຂວງ, ສໍາລັບອົງການຈັດຕັ້ງສາກົນ ຕ້ອງໄດ້ຮັບການ ອະນຸຍາດ ຈາກ ລັດຖະບານ ຕາມລະບຽບຫຼັກການ.

ມາດຕາ 12. ການນໍາໃຊ້ເນື້ອທີ່ດິນປ່າໄມ້

ໃນພື້ນທີ່ບໍລິເວນອ່າງຮັບນໍ້າ ລັດ ອະນຸຍາດໃຫ້ນໍາໃຊ້ສະເພາະເພື່ອການທ່ອງທ່ຽວທໍາມະຊາດ, ສະຖານທີ່ພັກ ຜ່ອນຊົ່ວຄາວ ຕາມເຂດ ທີ່ໄດ້ຈັດສັນໄວ້ ແຕ່ຕ້ອງໄດ້ຮັບອະນຸຍາດ ຈາກ ຂະແໜງການທີ່ກ່ຽວຂ້ອງ.

ມາດຕາ 13. ການຄຸ້ມຄອງການປະມົງ

ຄະນະຮັບຜິດຊອບຄຸ້ມຄອງການປະມົງ ຂັ້ນບ້ານ ແລະ ຂັ້ນເມືອງ ໂດຍໄດ້ຮັບການແຕ່ງຕັ້ງຈາກທ່ານເຈົ້າເມືອງ, ຈັດຕັ້ງກຸ່ມຫາປາ, ສ້າງລະບຽບການຄຸ້ມຄອງການຫາປາ ຈາກການຮັບຮອງຂັ້ນເມືອງ, ເພື່ອການຄຸ້ມຄອງການຫາປາ, ຂັ້ນ ທະບຽນເຮືອຫາປາ ແລະ ເຮືອຂົນສົ່ງ ຕະຫລອດຮອດ ການກຳນົດເສັ້ນທາງເດີນເຮືອ ໃນເຂດອະນຸຍາດໃຫ້ ຫາປາ.


ໝວດທີ 5

ຄະນະກຳມະການຄຸ້ມຄອງ ແລະ ອົງການກວດກາ

ມາດຕາ 14. ຄະນະກຳມະການຄຸ້ມຄອງ

ອົງການປົກຄອງແຂວງ ເປັນຜູ້ຄຸ້ມຄອງ ກ່ຽວກັບ ເຂດຄຸ້ມຄອງ, ປົກປັກຮັກສາຊັບພະຍາກອນປ່າໄມ້ ແລະ ຊີວະນາໆພັນ ໃນເຂດພື້ນທີ່ອ່າງຮັບນໍ້າໜ້າເຂື່ອນໄຟຟ້າ ຢ່າງລວມສູນ, ເປັນເອກະພາບ ໂດຍມອບຄວາມຮັບຜິດຊອບໃຫ້ ພະແນກກະສິກໍາ ແລະ ປ່າໄມ້ແຂວງ ເປັນໃຈກາງໃນການປະສານສົມທົບ ກັບ ພາກສ່ວນທີ່ກ່ຽວຂ້ອງ.

ຄະນະກຳມະການຄຸ້ມຄອງ ປະກອບມີ 3 ຄະນະ ດັ່ງນີ້:



1. ຄະນະກຳມະການຄຸ້ມຄອງຂັ້ນແຂວງ ໂດຍແມ່ນ ທ່ານເຈົ້າແຂວງ ເປັນຜູ້ແຕ່ງຕັ້ງ ປະກອບມີ:
 - ທ່ານ ຮອງເຈົ້າແຂວງ (ຜູ້ຊີ້ນຳວຽກງານເສດຖະກິດ) ເປັນຫົວໜ້າ
 - ທ່ານ ຫົວໜ້າ ຫລື ຮອງພະແນກກະສິກຳ ແລະ ປ່າໄມ້ແຂວງ ເປັນຮອງ
 - ຮອງເຈົ້າເມືອງບໍລິຄັນ ແລະ ພະແນກການ ຂັ້ນແຂວງທີ່ກ່ຽວຂ້ອງ ເປັນຄະນະ
2. ກອງເລຂາ ໂດຍແມ່ນ ທ່ານເຈົ້າແຂວງ ເປັນຜູ້ແຕ່ງຕັ້ງ ປະກອບມີ:
 - ທ່ານ ຮອງຫົວໜ້າຂະແໜງປ່າໄມ້ແຂວງ ເປັນຫົວໜ້າ
 - ທ່ານ ວິຊາການຊຳນານງານ ຂະແໜງປ່າໄມ້ ແຂວງ ເປັນຮອງ
 - ທ່ານ ວິຊາການຂະແໜງປ່າໄມ້ແຂວງ ແລະ ພະນັກງານຫ້ອງການກະສິກຳ ແລະ ປ່າໄມ້ເມືອງ ເປັນຄະນະ.
3. ຄະນະກຳມະການຄຸ້ມຄອງຂັ້ນບ້ານ ໂດຍແມ່ນ ທ່ານເຈົ້າເມືອງ ເປັນຜູ້ແຕ່ງຕັ້ງ ປະກອບມີ:

ນາຍບ້ານ 8 ບ້ານ ອ້ອມຂ້າງອ່າງຮັບນ້ຳໜ້າເຂື່ອນໄຟຝ້າ ແລະ ຮອງນາຍບ້ານຜູ້ຮັບຜິດຊອບວຽກງານເສດຖະກິດຂອງບ້ານ ເປັນຄະນະ.

ມາດຕາ 15. ສິດ ແລະ ໜ້າທີ່ ຂອງຄະນະກຳມະການຄຸ້ມຄອງຂັ້ນແຂວງ

ຄະນະກຳມະການຄຸ້ມຄອງຂັ້ນແຂວງ ມີສິດ ແລະ ໜ້າທີ່ ດັ່ງລຸ່ມນີ້:

1. ຊີ້ນຳ ຄະນະກອງເລຂາ ໃນການເຄື່ອນໄຫວ ວຽກງານສຳຫຼວດ, ວາງແຜນຈັດສັນປ່າປ້ອງກັນຍອດນ້ຳ, ກຳນົດເຂດຝັນຝູ່ປ່າໄມ້, ປູກປ່າທົດແທນ, ເຂດອະນຸລັກຊີວະນາໆພັນ ແລະ ຄຸ້ມຄອງອ່າງຮັບນ້ຳໜ້າເຂື່ອນໄຟຝ້າ ໃນຂອບເຂດ ແຂວງບໍລິຄຳໄຊ ໃຫ້ສອດຄ່ອງ ກັບ ແຜນພັດທະນາ ເສດຖະກິດ-ສັງຄົມ ຂອງແຂວງບໍລິຄຳໄຊ ແຕ່ລະໄລຍະ;
2. ຊີ້ນຳການສ້າງໂຄງການ, ແຜນການປະຈຳປີ, ຈັດວາງບຸກຄະລາກອນ, ຈັດສັນງົບປະມານ ແລະ ຮັບຮອງເອົາແຜນການເຄື່ອນໄຫວການຄຸ້ມຄອງ, ປົກປັກຮັກສາ ຊັບພະຍາກອນປ່າໄມ້ ແລະ ຊີວະນາໆພັນ ໃນເຂດອ່າງຮັບນ້ຳ;
3. ຈັດກອງປະຊຸມຢ່າງໜ້ອຍປີລະໜຶ່ງຄັ້ງ ເພື່ອຮັບຝັງການສະຫຼຸບລາຍງານ ຜົນການຈັດຕັ້ງປະຕິບັດວຽກງານ ຂອງໂຄງການ; ກໍລະນີເກີດມີບັນຫາສຸດວິໄສ ກໍສາມາດຈັດກອງປະຊຸມວິສາມັນ ຂຶ້ນໄດ້.
4. ຕິດຕາມ, ກວດກາ ແລະ ປະເມີນຜົນການຈັດຕັ້ງປະຕິບັດວຽກງານ ການຄຸ້ມຄອງ, ປົກປັກຮັກສາ ຊັບພະຍາກອນປ່າໄມ້ ແລະ ຊີວະນາໆພັນ ໃນເຂດອ່າງຮັບນ້ຳ;
5. ຕິດຕາມການຈັດຕັ້ງປະຕິບັດສັນຍາ ລະຫວ່າງ ລັດຖະບານລາວ ແລະ ບໍລິສັດ ຫລື ຜູ້ພັດທະນາ ໂຄງການ ທີ່ໄດ້ລົງລາຍເຊັນຮ່ວມກັນ;
6. ແຕ່ງຕັ້ງຄະນະກອງເລຂາ, ຄະນະກຳມະການຄຸ້ມຄອງຂັ້ນບ້ານ ແລະ ຄະນະທີມງານສະເພາະກິດລົງຊຸກຍູ້, ຕິດຕາມ ແລະ ກວດກາ ການປະຕິບັດ ກິດຈະກຳພາກສະໜາມ ຂອງ ໂຄງການ;
7. ປະຕິບັດໜ້າທີ່ອື່ນໆ ຕາມການມອບໝາຍ ຂອງຂັ້ນເທິງ.


ມາດຕາ 16. ສິດ ແລະ ໜ້າທີ່ ຂອງກອງເລຂາ

ກອງເລຂາ ມີສິດ ແລະ ໜ້າທີ່ ດັ່ງລຸ່ມນີ້:

1. ເປັນເສນາທິການໃຫ້ແກ່ ຄະນະກຳມະການຄຸ້ມຄອງຂັ້ນແຂວງ ໃນການຄຸ້ມຄອງ, ປົກປັກຮັກສາຊັບພະຍາກອນປ່າໄມ້ ແລະ ຊີວະນາໆພັນ ໃນເຂດອ່າງຮັບນ້ຳ;
2. ເປັນເຈົ້າການປະສານສົມທົບ ກັບ ພາກສ່ວນທີ່ກ່ຽວຂ້ອງ ລົງສຳຫຼວດຂອບເຂດ ໂຄງການ, ເກັບກຳຂໍ້ມູນກ່ຽວກັບປ່າໄມ້, ຊັບພະຍາກອນປ່າໄມ້ ແລະ ຊີວະນາໆພັນ;
3. ປະສານງານ, ປຶກສາຫາລື ແລະ ວາງແຜນຮ່ວມກັບພາກສ່ວນທີ່ກ່ຽວຂ້ອງ ເພື່ອວາງແຜນຄຸ້ມຄອງ ແລະ ແຜນດຳເນີນງານຕ່າງໆ ເປັນຕົ້ນແມ່ນ ການຝຶນຝູ່ປ່າໄມ້, ການຄຸ້ມຄອງ, ປົກປັກຮັກສາຊັບພະຍາກອນປ່າໄມ້ ແລະ ຊີວະນາໆພັນ ໃຫ້ສອດຄ່ອງ ກັບແຜນພັດທະນາເສດຖະກິດ-ສັງຄົມ ຂອງແຂວງ ເປັນແຕ່ລະໄລຍະ;
4. ກະກຽມ ແລະ ດຳເນີນກອງປະຊຸມວິຊາການ, ນຳສະເໜີແຜນການປະຈຳປີ ໃຫ້ແກ່ຄະນະກຳມະການຄຸ້ມຄອງຂັ້ນແຂວງ ຄົ້ນຄວ້າ ມີຈາລະ ນາຮັບຮອງ;
5. ນຳສະເໜີປັບປຸງແຜນການຄຸ້ມຄອງ ແລະ ການດຳເນີນງານໃຫ້ເຂົ້າກັບສະພາບການຈັດຕັ້ງປະຕິບັດແຜນພັດທະນາ ເສດຖະກິດ-ສັງຄົມ ເປັນແຕ່ລະໄລຍະ;
6. ຊີ້ນຳ - ນຳພາ ການຈັດຕັ້ງປະຕິບັດວຽກພາກສະໜາມ, ປະສານງານ ກັບ ທຸກພາກສ່ວນທີ່ກ່ຽວຂ້ອງໃນການເຄື່ອນໄຫວວຽກງານ, ຈັດສັນງົບປະມານ ເຂົ້າໃນວຽກງານຄຸ້ມຄອງໂຄງການ;
7. ສະຫຼຸບການໃຊ້ຈ່າຍ, ລົງເລິກບັນຊີ-ການເງິນ, ຄຸ້ມຄອງພາຫະນະ ແລະ ອຸບປະກອນ ຂອງໂຄງການ ພ້ອມທັງລາຍງານໃຫ້ ຄະນະກຳມະການຄຸ້ມຄອງຂັ້ນແຂວງ ເປັນແຕ່ລະໄລຍະ;
8. ຊຸກຍູ້ ຕິດຕາມ, ກວດກາ ແລະ ປະເມີນຜົນການຈັດຕັ້ງປະຕິບັດວຽກງານຄຸ້ມຄອງໂຄງການອ່າງຮັບນ້ຳ ໜ້າເຂື່ອນໄຟຝ້າ ໃນຂອບເຂດ ແຂວງບໍລິຄຳໄຊ;
9. ສ້າງລະບຽບການ, ບົດແນະນຳ, ປຶ້ມຄູ່ມື ກ່ຽວກັບການຄຸ້ມຄອງ, ປົກປັກຮັກສາຊັບ ພະຍາກອນປ່າໄມ້ ແລະ ຊີວະນາໆພັນ ໃນເຂດອ່າງຮັບນ້ຳ ໜ້າເຂື່ອນໄຟຝ້າ;
10. ມີໜ້າທີ່ຮັບຜິດຊອບວຽກງານ ເຜີຍແຜ່ລະບຽບກົດໝາຍ, ນິຕິກຳລຸ່ມກົດໝາຍ, ວຽກງານປຸກຈິດສຳນຶກ ດ້ານວຽກງານອະນຸລັກ, ປົກປັກຮັກສາ ຊັບພະຍາກອນປ່າໄມ້ ແລະ ຊີວະນາໆພັນ ໃຫ້ປະຊາຊົນ ມີຄວາມຮັບຮູ້ ແລະ ເຂົ້າໃຈຢ່າງຈະແຈ້ງຕໍ່ກັບລະບຽບການ ເພື່ອປ້ອງກັນຜົນກະທົບທີ່ອາດຈະເກີດຂຶ້ນ ໃນຂອບເຂດພື້ນທີ່ອ່າງຮັບນ້ຳ;
11. ກວດກາບົດສະເໜີໂຄງການພັດທະນາຕ່າງໆ ທີ່ກ່ຽວຂ້ອງກັບ ພື້ນທີ່ອ່າງຮັບນ້ຳ ແລະ ປະກອບຄຳຄິດຄຳເຫັນດ້ານວິຊາການ ໃຫ້ແກ່ ຄະນະກຳມະການຄຸ້ມຄອງຂັ້ນແຂວງ ໃນການອະນຸມັດໂຄງການ ຫລື ຍົກເລິກ;
12. ສະຫຼຸບ, ລາຍງານ ການປະຕິບັດວຽກງານການຄຸ້ມຄອງອ່າງຮັບນ້ຳ ໃຫ້ແກ່ຄະນະກຳມະການຄຸ້ມຄອງຂັ້ນແຂວງ ເປັນປົກກະຕິ;
13. ປະຕິບັດໜ້າທີ່ອື່ນໆ ຕາມການມອບໝາຍ ຂອງຂັ້ນເທິງ.

ມາດຕາ 17. ສິດ ແລະ ໜ້າທີ່ ຂອງຄະນະກຳມະການຄຸ້ມຄອງຂັ້ນບ້ານ.

1. ເປັນເສນາທິການໂດຍກົງໃຫ້ແກ່ ອົງການປົກຄອງເມືອງ, ຄະນະກອງເລຂາ ໃນການຄຸ້ມຄອງ, ຕິດຕາມ, ກວດກາການເຄື່ອນໄຫວ ຂອງປະຊາຊົນ ພາຍໃນເຂດອ່າງຮັບນ້ຳ;



2. ຜົນຂະຫຍາຍລະບຽບ, ນິຕິກຳລຸ່ມກົດໝາຍ ແລະ ກົດໝາຍ ຕ່າງໆ ທີ່ກ່ຽວຂ້ອງກັບການຄຸ້ມຄອງອ່າງຮັບນ້ຳ ໃຫ້ແກ່ປະຊາຊົນ ຮັບຮູ້ຢ່າງກ້ວາງຂວາງ ແລະ ຈັດຕັ້ງປະຕິບັດລະບຽບການຄຸ້ມຄອງ, ປົກປັກຮັກສາຊັບພະຍາກອນປ່າໄມ້ ໃຫ້ໄດ້ຮັບຜົນດີ;
3. ສະກັດກັ້ນປະກົດການຫຍໍ້ຫໍ່ຕ່າງໆ ທີ່ຈະເກີດຂຶ້ນ ເປັນຕົ້ນແມ່ນ ການເຂົ້າ-ອອກ ຂອງບຸກຄົນພາຍໃນ ແລະ ພາຍນອກ, ການບຸກລຸກຜົນທີ່ປ່າໄມ້, ການຈຸດປ່າຊະຊາຍ, ການລ່າສັດນ້ຳ-ສັດປ່າ ແລະ ອື່ນໆ ໃນຂອບເຂດຄວາມຮັບຜິດຊອບຂອງບ້ານ;
4. ປະສານສົມທົບເຈົ້າໜ້າທີ່ກ່ຽວຂ້ອງ ກັກຕົວຜູ້ກະທຳຜິດ ຕໍ່ລະບຽບ ແລະ ກົດໝາຍ ໃນເຂດອ່າງຮັບນ້ຳ, ຖ້າເປັນການກະທຳຜິດທີ່ຮ້າຍແຮງ ໃຫ້ສົມທົບ ກັບ ທີມກວດກາລາດຕະເວນ ປະກອບຫຼັກຖານທີ່ກະທຳຜິດ ສົ່ງໃຫ້ພາກສ່ວນທີ່ກ່ຽວຂ້ອງຂັ້ນເມືອງ ຫລື ແຂວງ ດຳເນີນຄະດີ ຕາມລະບຽບກົດໝາຍ ຂອງ ສປປ ລາວ;
5. ປະກອບສ່ວນໃນການປົກປັກຮັກສາ, ການສຳຫຼວດ ສັດນ້ຳ-ສັດປ່າ ແລະ ຜືນຜູປ່າໄມ້ ໃນຂອບເຂດບ້ານຂອງຕົນ;
6. ເຂົ້າຮ່ວມກອງປະຊຸມ, ຝຶກອົບຮົມດ້ານວິຊາການ ຕາມການເຊີນ ຂອງ ຄະນະກຳມະການຄຸ້ມຄອງຂັ້ນແຂວງ ແລະ ມີສິດປະກອບຄຳຄິດເຫັນ ໃນກອງປະຊຸມ.
7. ສະຫຼຸບ ລາຍງານ ການປະຕິບັດວຽກງານໃຫ້ ຄະນະກອງເລຂາ ແລະ ອົງການປົກຄອງເມືອງ ຢ່າງເປັນປົກກະຕິ;
8. ປະຕິບັດໜ້າທີ່ອື່ນໆ ຕາມການມອບໝາຍ ຂອງຂັ້ນເທິງ.

ມາດຕາ 18. ອົງການກວດກາ

ກວດກາຕິດຕາມການເຄື່ອນໄຫວຊຸກຍູ້ ການຄຸ້ມຄອງ, ປົກປັກຮັກສາຊັບພະຍາກອນປ່າໄມ້ ແລະ ຊີວະນາໆພັນ ຂອງ ອົງການຈັດຕັ້ງ, ພະນັກງານ, ເຈົ້າໜ້າທີ່ ແລະ ປະຊາຊົນ ເພື່ອໃຫ້ສອດຄ່ອງຕາມແຜນຄຸ້ມຄອງອ່າງຮັບນ້ຳ ແລະ ລະບຽບກົດໝາຍ ແນໃສ່ການຄຸ້ມຄອງອ່າງຮັບນ້ຳ ໃຫ້ມີຄວາມຍືນຍົງ.

ອົງການກວດກາ ປະກອບມີ 2 ພາກສ່ວນ ຄື:

1. ອົງການກວດກາພາຍໃນ ປະກອບມີ: ຄະນະກຳມະການຄຸ້ມຄອງຂັ້ນແຂວງ, ພະແນກການທີ່ກ່ຽວຂ້ອງຂັ້ນແຂວງ, ຂັ້ນເມືອງ, ຂັ້ນບ້ານ;
2. ອົງການກວດກາພາຍນອກ ປະກອບມີ: ອົງການຈັດຕັ້ງມະຫາຊົນ, ສະພາປະຊາຊົນແຂວງ, ອົງການກວດກາລັດແຂວງ ຕະຫຼອດຮອດປະຊາຊົນ.

ມາດຕາ 19. ເນື້ອໃນກວດກາ

ກວດກາການຈັດຕັ້ງປະຕິບັດວຽກງານການຄຸ້ມຄອງອ່າງຮັບນ້ຳໜ້າເຂື່ອນໄຟຟ້າ ຂອງ ຄະນະກຳມະການຄຸ້ມຄອງຂັ້ນແຂວງ, ຄະນະກອງເລຂາ, ຄະນະ ກຳມະການຄຸ້ມຄອງຂັ້ນບ້ານ.

ກວດກາການໃຊ້ຈ່າຍງົບປະມານ ຂອງໂຄງການ.

ມາດຕາ 20. ຮູບການກວດກາ

ຮູບການກວດກາ ມີ 3 ຮູບການ ຄື:

1. ກວດກາຕາມລະບົບປົກກະຕິ: ກວດກາຕາມແຜນການປະຈຳ ແລະ ມີກຳນົດເວລາອັນແນ່ນອນ.



2. ກວດກາແບບແຈ້ງໃຫ້ຊາບລ່ວງໜ້າ: ກວດການອກແຜນ ເມື່ອເຫັນວ່າມີຄວາມຈຳເປັນ ໂດຍແຈ້ງໃຫ້ເປົ້າໝາຍ ທີ່ຖືກກວດກາຊາບກ່ອນລ່ວງໜ້າ;
3. ກວດກາແບບກະທັນຫັນ: ກວດກາແບບຮີບດ່ວນ ທີ່ບໍ່ໄດ້ແຈ້ງໃຫ້ເປົ້າໝາຍທີ່ຖືກກວດກາຊາບລ່ວງໜ້າ.

ໝວດທີ 6 ງົບປະມານ

ມາດຕາ 21. ງົບປະມານ

ງົບປະມານທີ່ນຳໃຊ້ເຂົ້າໃນການຄຸ້ມຄອງອ່າງ, ປົກປັກຮັກສາຊັບພະຍາກອນປ່າໄມ້ ແລະ ຊີວະນາໆພັນ ໃນ ເຂດອ່າງຮັບນ້ຳໜ້າເຂື່ອນໄຟຟ້າ ພາຍໃຕ້ສັນຍາສຳປະທານ ລະຫວ່າງ ລັດຖະບານ ສປປ ລາວ ແລະ ບໍລິສັດໄຟຟ້າ ນ້ຳຽບ 1 ຈຳກັດ ສະບັບລົງວັນທີ 23 ສິງຫາ 2013.

ມາດຕາ 22. ການນຳໃຊ້ງົບປະມານ


ງົບປະມານທີ່ຈັດສັນໄວ້ ໃນແຜນຄຸ້ມຄອງອ່າງຮັບນ້ຳ ແລະ ອ່າງເກັບນ້ຳເຂື່ອນໄຟຟ້ານ້ຳຽບ 1 ມີເປົ້າໝາຍ ນຳໃຊ້ເຂົ້າໃນການຄຸ້ມຄອງ, ປົກປັກຮັກສາຊັບພະຍາກອນປ່າໄມ້ ແລະ ຊີວະນາໆພັນ ໃນເຂດອ່າງຮັບນ້ຳໜ້າເຂື່ອນໄຟຟ້າ ຊຶ່ງ ການນຳໃຊ້ງົບປະມານດັ່ງກ່າວ ຕ້ອງປະຕິບັດຕາມ ຂໍ້ຕົກລົງ ຂອງກະຊວງການເງິນ ສະບັບເລກທີ 4000/ກງ, ສະບັບລົງວັນທີ 12 ທັນວາ 2018. ວ່າດ້ວຍ ກຳນົດໝາຍການໃຊ້ຈ່າຍງົບປະມານ ຂອງລັດ ຢ່າງເຂັ້ມງວດ.

ໝວດທີ 7 ຂໍ້ຫ້າມ

ມາດຕາ 23. ຂໍ້ຫ້າມທົ່ວໄປ

ຫ້າມບຸກຄົນ, ນິຕິບຸກຄົນ, ການຈັດຕັ້ງ ຂອງ ລັດ, ເອກະຊົນ ທັງພາຍໃນ ແລະ ຕ່າງປະເທດ ມີພິດຕິກຳ ດັ່ງນີ້:

1. ຫ້າມບຸກຄົນ, ນິຕິບຸກຄົນ ການຈັດຕັ້ງລັດ, ເອກະຊົນ ເຂົ້າໄປບຸກລຸກ, ຈັບຈອງ, ພັດທະນາ ຫຼື ຊີ້-ຂາຍ ດິນ ແລະ ການໄປນຳໃຊ້ພືດ, ຕົ້ນໄມ້, ຜົນລະປຸກ ໃນຂອບເຂດພື້ນທີ່ອ່າງຮັບນ້ຳ ຂອງໂຄງການ;
2. ຫ້າມຍ້າຍ, ປ່ຽນແປງ ຫຼື ທຳລາຍປ້າຍ, ຫຼັກໝາຍ, ເຄື່ອງໝາຍເຂດແດນ ເຂດຫວງຫ້າມເດັດຂາດ, ເຂດຄຸ້ມຄອງນຳໃຊ້, ເຂດວັງສະຫງວນປ່າ ແລະ ເຂດຄຸ້ມຄອງອ່າງຮັບນ້ຳ ໜ້າເຂື່ອນໄຟຟ້າ;
3. ຫ້າມດຳເນີນກິດຈະການປ່າໄມ້, ການຂຸດຄົ້ນຊັບພະຍາກອນເທິງໜ້າດິນ, ໃຕ້ດິນ ເຊັ່ນ: ຂຸດຄົ້ນໄມ້, ເຄື່ອງປ່າຂອງດົງ, ແຮ່ທາດ, ລ່າສັດນ້ຳ-ສັດປ່າ ລວມທັງການເຂົ້າໄປໃນເຂດຫວງຫ້າມເດັດຂາດ ເວັ້ນເສຍແຕ່ກໍລະນີໄດ້ຮັບອະນຸຍາດ ທີ່ຖືກຕ້ອງຕາມລະບຽບ ກົດໝາຍ ແລະ ນິຕິກຳລຸ່ມກົດມາຍ;
4. ຫ້າມໃຊ້ເຄື່ອງມືລ່າ ສັດນ້ຳ-ສັດປ່າ ໃນລັກສະນະດັບສູນ ໃນເຂດອ່າງຮັບນ້ຳ;



5. ຫ້າມຈັບຈອງ ຫຼື ຄອບຄອງນໍ້າໃຊ້, ເກາະດອນ, ດິນບໍລິເວນນໍ້າທຳມະຊາດ ແລະ ຫ້ວຍນໍ້າຕ່າງໆ ທີ່ເປັນສາຂາ ທີ່ໄຫຼລົງສູ່ ຂອບເຂດອ່າງເກັບນໍ້າ, ວັງສະຫງວນຕາມສາຍນໍ້າ, ທຳລາຍແຫລ່ງນໍ້າ ໂດຍບໍ່ຖືກຕ້ອງຕາມ ກົດໝາຍ;
6. ຫ້າມກໍ່ສ້າງ, ຊຸດ, ເຈາະ, ດູດຫິນ, ດູດຊາຍ, ປ່ອຍນໍ້າເປື້ອນ, ສານເຄມີທີ່ເປັນພິດ, ຖິ້ມລະເບີດ, ຖິ້ມສິ່ງເສດ ເຫຼືອ ແລະ ຖິ້ມຂີ້ເຫຍື້ອໃສ່ແຄມນໍ້າ, ສາຍນໍ້າ, ຫ້ວຍ, ໜອງ, ບຶງ ແລະ ດິນບໍລິເວນນໍ້າ ຊຶ່ງເປັນສາເຫດ ພາໃຫ້ນໍ້າເປື້ອນ, ຕົ້ນເຂີນ, ບົກແຫ້ງ ແລະ ເນົ່າເໝັນເປັນພິດ ຕະຫຼອດຮອດການດູດປັບໜ້າດິນຖິ້ມແຫຼ່ງນໍ້າ ທຳມະຊາດ ແລະ ການເຮັດໃຫ້ເກີດການເຊາະຊ້ອນຂອງດິນ ໃນເຂດອ່າງຮັບນໍ້າໜ້າເຂື່ອນ.

ມາດຕາ 24. ຂໍ້ຫ້າມສຳລັບ ພະນັກງານໃນຄະນະກຳມະການຄຸ້ມຄອງຂັ້ນແຂວງ, ຂັ້ນເມືອງ, ຂັ້ນບ້ານ ແລະ ເຈົ້າໜ້າທີ່ ຫ້າມ ມີພຶດຕິກຳ ດັ່ງນີ້:


1. ຫ້າມສວຍໃຊ້ໜ້າທີ່ຕຳແໜ່ງຮຽກຮ້ອງຮັບສິນບິນ ເພື່ອຜົນປະໂຫຍດສ່ວນຕົວ ແລະ ພັກພວກ;
2. ຫ້າມໃຊ້ສິດໜ້າທີ່ເກີນຂອບເຂດຊຶ່ງກໍ່ຄວາມເສຍຫາຍໃຫ້ແກ່ຜົນປະໂຫຍດ ຂອງລັດ ລວມໝູ່ ຫຼື ສິດ ແລະ ຜົນປະໂຫຍດ ຂອງປະຊາຊົນ;
3. ຫ້າມເມີນເສີຍປະລະໜ້າທີ່ ແລະ ຄວາມຮັບຜິດຊອບຕໍ່ວຽກງານຄຸ້ມຄອງ, ປົກປັກຮັກສາຊັບພະຍາກອນປ່າໄມ້, ສັດປ່າ ແລະ ຊີວະນາໆພັນ ໃນເຂດອ່າງຮັບນໍ້າ ທີ່ການຈັດຕັ້ງມອບໝາຍໃຫ້;
4. ຫ້າມຍ້າຍ, ປ່ຽນແປງ ຫຼື ທຳລາຍເຄື່ອງໝາຍເຂດແດນ ຂອງ ເຂດຄຸ້ມຄອງ, ປົກປັກຮັກສາຊັບພະຍາກອນ ປ່າໄມ້, ສັດປ່າ ແລະ ຊີວະນາໆພັນ ໃນເຂດອ່າງຮັບນໍ້າໜ້າເຂື່ອນໄຟຟ້າ ນຳ້ງຽບ 1;
5. ຫ້າມໃຊ້ຄວາມຮຸນແຮງ, ບັງຄັບ, ນາບຊູ່ ແລະ ນຳໃຊ້ມາດຕະການອື່ນ ທີ່ບໍ່ຖືກຕ້ອງຕາມກົດໝາຍ ເພື່ອຜົນ ປະໂຫຍດສ່ວນຕົວ;
6. ຫ້າມມີໄວ້ໃນຄອບຄອງເຄື່ອງຈັກ, ອຸປະກອນສຳລັບຂຸດຄົ້ນໄມ້, ພາຫະນະລາກແກ່ໄມ້ ແລະ ອາວຸດລ່າສັດນໍ້າ- ສັດປ່າ ທຸກຊະນິດ ຫຼື ມີພຶດຕິກຳອື່ນໆ ທີ່ເປັນການລະເມີດລະບຽບ ກົດໝາຍ ແລະ ນິຕິກຳລຸ່ມກົດໝາຍ.

ໝວດທີ 8

ນະໂຍບາຍ ຕໍ່ ຜູ້ມີຜົນງານ ແລະ ມາດຕະການຕໍ່ຜູ້ລະເມີດ

ມາດຕາ 25. ນະໂຍບາຍຕໍ່ຜູ້ມີຜົນງານ

ບຸກຄົນ, ນິຕິບຸກຄົນ, ການຈັດຕັ້ງ, ລັດວິສາຫະກິດ, ອົງການຈັດຕັ້ງສາກົນ ທັງພາຍໃນ ແລະ ຕ່າງປະເທດ ທີ່ມີ ຜົນງານດີເດັ່ນ ໃນການປະກອບສ່ວນເຄື່ອນໄຫວຄຸ້ມຄອງ, ປົກປັກຮັກສາ ຊັບພະຍາກອນປ່າໄມ້ ແລະ ຊີວະນາໆພັນ ໃນເຂດ ອ່າງຮັບນໍ້າ ຈະໄດ້ຮັບການຍ້ອງຍໍ ແລະ ນະໂຍບາຍອື່ນໆ ຕາມລະບຽບການ.



ມາດຕາ 26. ມາດຕະການຕໍ່ຜູ້ລະເມີດ

ບຸກຄົນ, ນິຕິບຸກຄົນ, ການຈັດຕັ້ງ, ລັດວິສາຫະກິດ, ອົງການຈັດຕັ້ງສາກົນ ທັງພາຍໃນ ແລະ ຕ່າງປະເທດ ທີ່ລະເມີດຂໍ້ຕົກລົງ ສະບັບນີ້ ຈະຖືກສຶກສາອົບຮົມ, ປະຕິບັດວິໄນ, ຖືກປັບໃໝ ແລະ ລົງໂທດຕາມລະບຽບກົດໝາຍ ສະຖານ ຫນັກ ຫຼື ເປົາ.

ມາດຕາ 27. ມາດຕະການສຶກສາອົບຮົມ

ບຸກຄົນ, ນິຕິບຸກຄົນ, ການຈັດຕັ້ງ, ລັດວິສາຫະກິດ, ອົງການຈັດຕັ້ງສາກົນ ທັງພາຍໃນ ແລະ ຕ່າງປະເທດ ທີ່ໄດ້ລະເມີດຂໍ້ຕົກລົງ ສະບັບນີ້ ເປັນຕົ້ນ ຂໍ້ຫ້າມ ທີ່ມີລັກສະນະເປົາ ຊຶ່ງບໍ່ເປັນການກະທຳຜິດທາງກົດໝາຍອາຍາ ແລະ ກໍ່ຄວາມເສຍຫາຍ ບໍ່ຫຼວງຫຼາຍ ແຕ່ຫາກມີຄວາມຈິງໃຈລາຍງານ, ຮັບສາລະພາບຕໍ່ການກະທຳຜິດຂອງຕົນ ແລະ ສິ່ງ ຊັບສິນ ຫຼື ຂອງກາງ ທີ່ໄດ້ມາໂດຍບໍ່ຖືກຕ້ອງນັ້ນຄືນຄືບຖ້ວນ ກໍ່ຈະຖືກຕັກເຕືອນ ແລະ ສຶກສາອົບຮົມ.

ມາດຕາ 28. ມາດຕະການທາງວິໄນ

ພະນັກງານ ແລະ ເຈົ້າໜ້າທີ່ ທີ່ໄດ້ລະເມີດຕໍ່ ຂໍ້ຫ້າມ ໃນຂໍ້ຕົກລົງສະບັບນີ້ ເປັນຕົ້ນ ຂໍ້ຫ້າມ, ຂາດຄວາມຮັບຜິດຊອບ ຕໍ່ໜ້າທີ່ວຽກງານ ທີ່ຕົນໄດ້ຮັບມອບໝາຍ ຊຶ່ງບໍ່ເປັນການກະທຳຜິດທາງອາຍາ ຈະຖືກລົງໂທດທາງວິໄນ ຕາມກົດໝາຍ ວ່າດ້ວຍ ພະນັກງານ-ລັດຖະກອນ. ຜູ້ຖືກລົງວິໄນ ຕ້ອງສິ່ງຊັບສິນທີ່ຕົນໄດ້ມາໂດຍບໍ່ຖືກຕ້ອງນັ້ນ ຄືນໃຫ້ການຈັດຕັ້ງ ໃຫ້ຄືບຖ້ວນ.

ມາດຕາ 29. ມາດຕະການປັບໃໝ


ບຸກຄົນ, ນິຕິບຸກຄົນ, ການຈັດຕັ້ງ, ລັດວິສາຫະກິດ, ອົງການຈັດຕັ້ງສາກົນ ທັງພາຍໃນ ແລະ ຕ່າງປະເທດ ທີ່ໄດ້ລະເມີດຂໍ້ຕົກລົງ ສະບັບນີ້ ເປັນຕົ້ນຂໍ້ຫ້າມ ຊຶ່ງບໍ່ເປັນການກະທຳຜິດທາງອາຍາ ແລະ ກໍ່ຄວາມເສຍຫາຍບໍ່ຫຼວງຫຼາຍ ຊຶ່ງໄດ້ຜ່ານການກ່າວເຕືອນ ຫຼື ສຶກສາອົບຮົມແລ້ວ ຈະຖືກປັບໃໝສາມເທົ່າ ຂອງມູນຄ່າຄວາມເສຍຫາຍ ຂອງ ຊັບພະຍາກອນ ປ່າໄມ້ ແລະ ຊີວະນາໆພັນ ຕາມລາຄາຕະຫລາດ.

ມາດຕາ 30. ມາດຕະການທາງແຜ່ງ

ບຸກຄົນ, ນິຕິບຸກຄົນ, ການຈັດຕັ້ງ, ລັດວິສາຫະກິດ, ອົງການຈັດຕັ້ງສາກົນ ທັງພາຍໃນ ແລະ ຕ່າງປະເທດ ທີ່ໄດ້ລະເມີດຂໍ້ຕົກລົງສະບັບນີ້ ຊຶ່ງກໍ່ຄວາມເສຍຫາຍໃຫ້ແກ່ຜົນປະໂຫຍດ ຂອງລັດ, ຄອບຄົວ ແລະ ບຸກຄົນອື່ນ ຕ້ອງໄດ້ໃຊ້ແທນຄ່າເສຍຫາຍ ຕາມທີ່ຕົນໄດ້ກໍ່ຂຶ້ນ.

ມາດຕາ 31. ມາດຕະການທາງອາຍາ

ບຸກຄົນ, ນິຕິບຸກຄົນ, ການຈັດຕັ້ງ, ລັດວິສາຫະກິດ, ອົງການຈັດຕັ້ງສາກົນ ທັງພາຍໃນ ແລະ ຕ່າງປະເທດ ທີ່ໄດ້ລະເມີດຂໍ້ຕົກລົງສະບັບນີ້ ຊຶ່ງເປັນການກະທຳຜິດທາງອາຍາ ເປັນຕົ້ນການລັກລອບຕັດໄມ້, ຖາງປ່າ, ການຊື້-ຂາຍ, ການເຄື່ອນຍ້າຍໄມ້ທຳມະຊາດ, ເຄື່ອງປ່າຂອງດົງ, ສັດນ້ຳ-ສັດປ່າ, ຊາກສັດນ້ຳ-ສັດປ່າ, ກົດໜ່ວງຖ່ວງດົງການດຳເນີນຄະດີກ່ຽວກັບປ່າໄມ້, ທີ່ດິນປ່າໄມ້, ອະນຸຍາດການຫັນປ່ຽນປ່າທຳມະຊາດ, ຂຸດຄົ້ນ ຫຼື ອອກອະນຸຍາດຕັດໄມ້, ບຸກລຸກ, ຈັບຈອງ, ຊື້ຂາຍ ທີ່ດິນປ່າໄມ້ ແລະ ການກະທຳອື່ນ ໂດຍບໍ່ຖືກຕ້ອງຕາມກົດໝາຍ ຈະຖືກກັກຕົວຊົ່ວຄາວ, ດຳເນີນຄະດີ ແລະ ລົງໂທດຕາມກົດໝາຍ.



ໝວດທີ 9
ບົດບັນຍັດສຸດທ້າຍ

ມາດຕາ 32. ການຈັດຕັ້ງປະຕິບັດ

ມອບໃຫ້ ຄະນະກຳມະການຄຸ້ມຄອງຂັ້ນແຂວງ, ກອງເລຂາ, ຄະນະກຳມະການຄຸ້ມຄອງຂັ້ນບ້ານ, ທຸກການຈັດຕັ້ງທີ່ກ່ຽວຂ້ອງ ແລະ ປະຊາຊົນບັນດາເຜົ່າ ຈົ່ງຮັບຮູ້ ແລະ ພ້ອມກັນຈັດຕັ້ງປະຕິບັດຂໍ້ຕົກລົງສະບັບນີ້ ຢ່າງເຂັ້ມງວດ.

ມາດຕາ 33. ຜົນສັກສິດ

ຂໍ້ຕົກລົງສະບັບນີ້ມີຜົນສັກສິດ ແລະ ນຳໃຊ້ໄດ້ນັບແຕ່ວັນເຈົ້າແຂວງ ລົງລາຍເຊັນເປັນຕົ້ນໄປ ແລະ ໄດ້ລົງຈົດໝາຍເຫດ ທາງລັດຖະການ ພາຍໃນ 15 ວັນ. *ໄພອຸ*

ເຈົ້າແຂວງບໍລິຄຳໄຊ



ປອ. ກອງແກ້ວ ໄຊສົງຄາມ